





Ausgleichsfläche für Baugebiet Schloßfeld II

auf Flurst.Nr. 553, Gmkg. Anglberg
bisherige Nutzung: intensive Ackernutzung

1153

-  Ausgleichsfläche
- Aufwertungsmaßnahmen:
 -  schlehenreiche Heckenpflanzung
 -  Pflanzung einer Mostbirnenreihe
 -  Wiesenansaat

554

Wald

Acker

34,13

1143

2442.9 m²

Wiese

553

Acker

18,66

Acker

552

1148

Wald

0 5 10 15 20 25 30 35 40 45 50 m

Maßstab 1 : 1000

