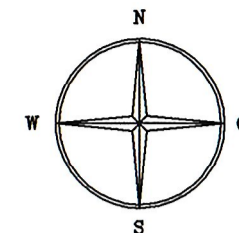
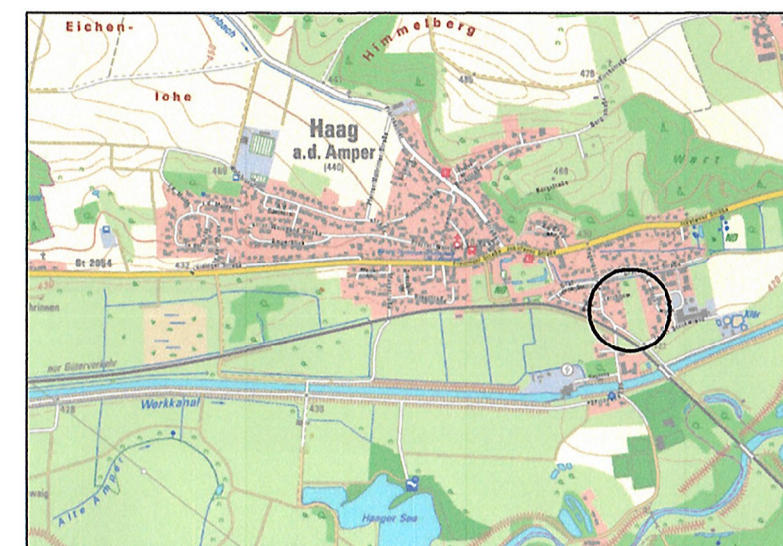


## LEGENDE

- Abgrenzung des Berichtigungsbereiches
- MI Mischgebiete gemäß § 6 BauNVO
- WA Allgemeine Wohngebiete gemäß § 4 BauNVO
- Spielplatz, Grünflächen gemäß § 5 Abs.2 Nr.5

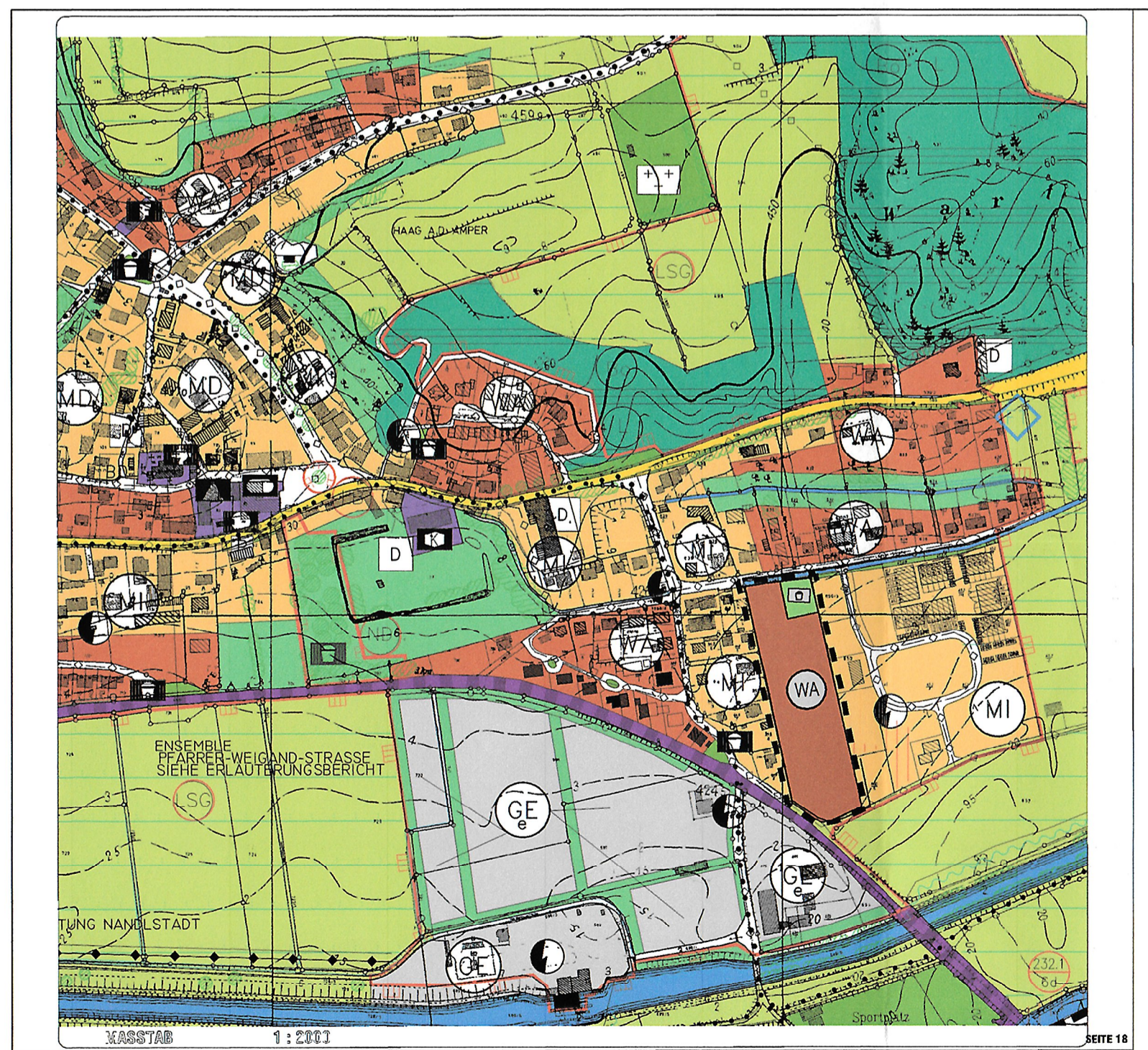


Übersichtsplan M.1: 25000

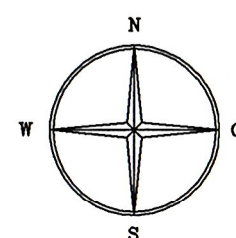


### 2. Berichtigung des Flächennutzungsplans

Berichtigungsbereich: Wohngebiet (bisher Mischgebiet)



Maßstab 1 : 5000



GEMEINDE HAAG A.D. AMPER  
LANDKREIS FREISING

## FLÄCHENNUTZUNGSPLAN



2. Berichtigung  
Bereich Mischgebiet südlich Graf-Lodron-Straße  
Ortsteil Haag a.d.Amper

Maßstab 1 : 5000

berichtigt: Haag a.d. Amper, den 21.06.2022

(Siegel)

  
Albert Schneider  
Landschaftsarchitekt

  
  
Anton Geier  
Erster Bürgermeister

LANDSCHAFTSARCHITEKTURBÜRO SCHNEIDER

A. Schneider Landschaftsarchitekt und Stadtplaner  
Wolframstr.14 85395 Billingsdorf Lkrs. Freising Tel. 08168/963033, Fax 08168/963034 E-Mail: Schneider-Wolfersdorf@t-online.de